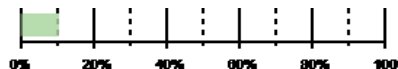
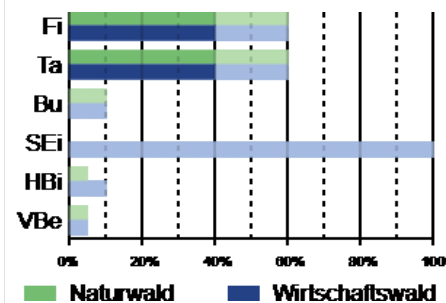
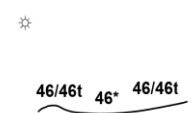
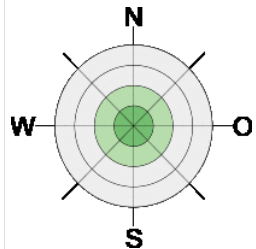


Waldbaukommentar Luzern

Standortstyp

[Link](#)

46t - Peitschenmoos-Fichten-Tannenwald *Bazzanio-Abietetum*

Laubholzanteil	
Bestockung	
Tannenanteil min (opt)	1/3 (1/2)
Vorwaldarten	VBe
Verdichtungsrisiko	hohes Verdichtungsrisiko (nach Niederschlägen über längere Zeit starke Verdichtung)
Priorität	-
Eignung	PR: Wuchskraft mittel; nur Ta und Fi als Wertträger; diese aber mit sehr guten Qualitäten. NG: Ausgezeichnete Schutzwirkung, da sehr stabile Standorte. NS: Oft hohe Heidelbeerbestände und spezialisierte Moosflora.
Verjüngung und Entwicklung	N: Ta und Fi unter Schirm und in Lücken. Einzel- bis Gruppenplenterung. U: Überführung in Plenterstruktur ist zentral: Früh punktuelle Vorverjüngung auf ganzer Fläche einleiten. Einzelbäume mit grösster Lebenserwartung stehen lassen. Ta-Samenbäume begünstigen; wenn solche fehlen, Ta unterpflanzen.
Pflege	N: Kann sich auf Schlagpflege beschränken. Mischungsform: Einzel bis truppweise. U: Punktuelle Eingriffe zur Förderung der Plenterstruktur.
Beschreibung	Wüchsige bis mässig wüchsige Nadelwälder auf Plateaus, Terrassen und leicht bis mittlere geneigten Hängen. Boden oft podsoliert, in Muldenlagen auch vergleht.
Höhenverbreitung	submontan, untermontan; 500-1000m
Relief	
Hangneigung & Exposition	
Vegetation	A: Torfmoose (auf Lehmboden), Rotstengelmoos

	B: Peitschenmoos, Gewelltes Wurmmoos, Wald-Schmiele C: Heidelbeere, Hainmoos, Wald-Frauenhaar, Breiter Wurmfarne											
Zeigergruppen	<table border="1"> <tr> <td>A: Starke Säurezeiger, feucht-nass</td> <td><input type="checkbox"/></td> </tr> <tr> <td>B: Starke Säurezeiger, frisch / trocken</td> <td><input type="checkbox"/></td> </tr> <tr> <td>C: Schwache Säurezeiger</td> <td><input checked="" type="checkbox"/></td> </tr> </table>	A: Starke Säurezeiger, feucht-nass	<input type="checkbox"/>	B: Starke Säurezeiger, frisch / trocken	<input type="checkbox"/>	C: Schwache Säurezeiger	<input checked="" type="checkbox"/>					
A: Starke Säurezeiger, feucht-nass	<input type="checkbox"/>											
B: Starke Säurezeiger, frisch / trocken	<input type="checkbox"/>											
C: Schwache Säurezeiger	<input checked="" type="checkbox"/>											
Boden	<table border="1"> <tr> <td>L: Streuhorizont</td> <td><input checked="" type="checkbox"/></td> </tr> <tr> <td>F: Fermentations-Horizont</td> <td><input checked="" type="checkbox"/></td> </tr> <tr> <td>H: Humus-Horizont</td> <td><input type="checkbox"/></td> </tr> <tr> <td>AHH: Mineralerde-Durchmischungs-Horizont (mechanisch)</td> <td><input checked="" type="checkbox"/></td> </tr> <tr> <td>FEUCHTE: vergleyt</td> <td><input type="checkbox"/></td> </tr> </table>	L: Streuhorizont	<input checked="" type="checkbox"/>	F: Fermentations-Horizont	<input checked="" type="checkbox"/>	H: Humus-Horizont	<input type="checkbox"/>	AHH: Mineralerde-Durchmischungs-Horizont (mechanisch)	<input checked="" type="checkbox"/>	FEUCHTE: vergleyt	<input type="checkbox"/>	
L: Streuhorizont	<input checked="" type="checkbox"/>											
F: Fermentations-Horizont	<input checked="" type="checkbox"/>											
H: Humus-Horizont	<input type="checkbox"/>											
AHH: Mineralerde-Durchmischungs-Horizont (mechanisch)	<input checked="" type="checkbox"/>											
FEUCHTE: vergleyt	<input type="checkbox"/>											