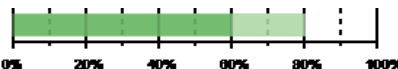
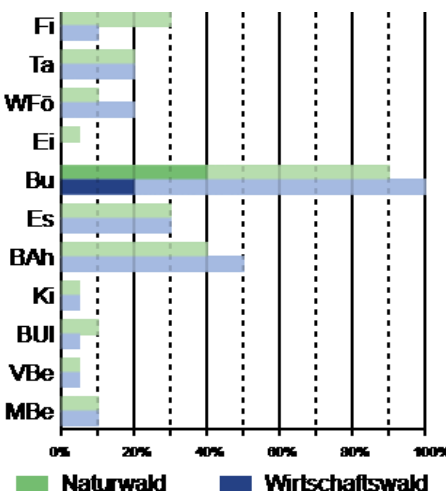



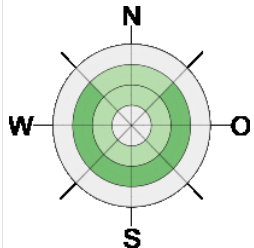
Waldbaukommentar Luzern

Standortstyp

[Link](#)

12w - Wechselfeuchter Zahnwurz-Buchenwald \n *Cardamino-Fagetum caricetosum flaccae*

Laubholzanteil	
Bestockung	
Tannenanteil min (opt)	-
Vorwaldarten	-
Verdichtungsrisiko	hohes Verdichtungsrisiko (nach Niederschlägen über längere Zeit starke Verdichtung)
Priorität	-
Eignung	PR: Rechtw wüchsig, mit sehr grossem Baumartenspektrum; durch mergeligen Boden und oft steile Lage aber nur beschränkt nutzbar. NG: Auf Rutschungen anfällig, oft steil. Deshalb sehr hohe Bedeutung. NS: Meist lichte Bestände auf wechselfeuchtem, kalkreichem Boden ergeben sehr hohe Bedeutung; Orchideen-Standorte.
Verjüngung und Entwicklung	N: In lichten Beständen für alle Baumarten meist problemlos. Durch starke, kleinflächige Aufflichtung kann Verjüngung beschleunigt werden, v.a. für Lichtbaumarten; diese werden empfohlen. Räumungsschlag Ende Dickung. Femelschlag; in den häufigen Steillagen kleinflächig. U: Nach kleinflächigen Verjüngungshieben samten alle Baumarten meist reichlich an.
Pflege	N: Mischregulierung in Dickung. Starke Durchforstung bis Ende BH1. Mischungsform: Bu trupp- bis gruppenweise oder rein, Übrige einzeln bis truppweise. Schutzwald: Standfeste Einzelbäume und grosse Artenpalette fördern.
Beschreibung	Mässig wüchsige, etwas lichte Buchenmischwälder in kalkreichen, vorwiegend sonnigen Hanglagen. Boden tonig, leicht wasserzünftig, oft rutschig und flachgründig, Kalk im Oberboden.
Höhenverbreitung	untermontan; 700-1100m
Relief	

Hangneigung & Exposition																			
Vegetation	<p>E: Waldmeister, Wald-Veilchen F: Wald-Segge, Berg-Goldnessel L: Gelappter Schildfarn M: Bingelkraut, Zahnwurz, Wolliger Schneeball, Verzweigte Trespe O: Schlawe Segge, Liguster, Buntes Reitgras, Berg-Flockenblume, Dreiblatt-Baldrian</p>																		
Zeigergruppen	<table border="1" data-bbox="464 582 1085 1097"> <tr> <td>E: Buchenwaldarten</td> <td><input type="checkbox"/></td> </tr> <tr> <td>F: Nährstoffzeiger, frisch</td> <td><input type="checkbox"/></td> </tr> <tr> <td>H: Nährstoffzeiger, feucht</td> <td>+</td> </tr> <tr> <td>J: Hochstauden</td> <td>+</td> </tr> <tr> <td>K: Feuchtezeiger, basenarm</td> <td>+</td> </tr> <tr> <td>L: Montan-Zeiger (Bergstufe)</td> <td><input type="checkbox"/></td> </tr> <tr> <td>M: Basen- und Kalkzeiger</td> <td>■</td> </tr> <tr> <td>O: Basenzeiger wechselfeucht / wechselfrocken</td> <td>■</td> </tr> <tr> <td>P: Trockenheitszeiger</td> <td>+</td> </tr> </table>	E: Buchenwaldarten	<input type="checkbox"/>	F: Nährstoffzeiger, frisch	<input type="checkbox"/>	H: Nährstoffzeiger, feucht	+	J: Hochstauden	+	K: Feuchtezeiger, basenarm	+	L: Montan-Zeiger (Bergstufe)	<input type="checkbox"/>	M: Basen- und Kalkzeiger	■	O: Basenzeiger wechselfeucht / wechselfrocken	■	P: Trockenheitszeiger	+
E: Buchenwaldarten	<input type="checkbox"/>																		
F: Nährstoffzeiger, frisch	<input type="checkbox"/>																		
H: Nährstoffzeiger, feucht	+																		
J: Hochstauden	+																		
K: Feuchtezeiger, basenarm	+																		
L: Montan-Zeiger (Bergstufe)	<input type="checkbox"/>																		
M: Basen- und Kalkzeiger	■																		
O: Basenzeiger wechselfeucht / wechselfrocken	■																		
P: Trockenheitszeiger	+																		
Boden	<table border="1" data-bbox="464 1131 1173 1355"> <tr> <td>L: Streuhorizont</td> <td>+</td> </tr> <tr> <td>F: Fermentations-Horizont</td> <td>+</td> </tr> <tr> <td>AH: Mineralerde-Durchmischungs-Horizont (biologisch)</td> <td><input type="checkbox"/></td> </tr> <tr> <td>BASEN: Kalk</td> <td>■</td> </tr> </table>	L: Streuhorizont	+	F: Fermentations-Horizont	+	AH: Mineralerde-Durchmischungs-Horizont (biologisch)	<input type="checkbox"/>	BASEN: Kalk	■										
L: Streuhorizont	+																		
F: Fermentations-Horizont	+																		
AH: Mineralerde-Durchmischungs-Horizont (biologisch)	<input type="checkbox"/>																		
BASEN: Kalk	■																		