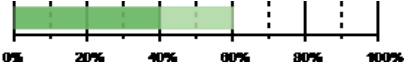
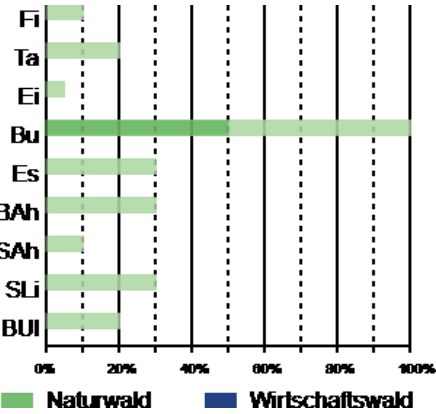
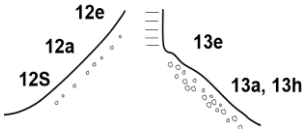
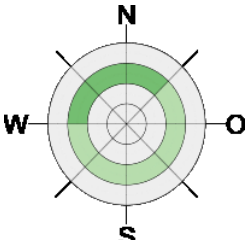


Waldbaukommentar Luzern

Standortstyp

[Link](#)

13a - Typischer Linden-Buchenwald *Tilio-Fagetum typicum*

| | |
|----------------------------|---|
| Laubholzanteil |  |
| Bestockung |  |
| Tannenanteil min (opt) | 1/4 (1/2) |
| Vorwaldarten | HBi |
| Verdichtungsrisiko | mittleres Verdichtungsrisiko (nach Niederschlägen bedeutende Verdichtung möglich) |
| Priorität | - |
| Eignung | PR: Lage meist steil und schwer zugänglich, zudem oft krumme oder verletzte Stämme, deshalb wirtschaftlich unbedeutend. NG: Hohe Bedeutung als Schutzwald gegen Steinschlag. NS: Eher durchschnittlich. |
| Verjüngung und Entwicklung | Bu und Ta unter Schirm; Edellaubhölzer in Lücken. Mit Lichtungshieben Bu-Verjüngung fördern; Lichtbaumarten durch Verjüngungshiebe. Dauernde Bodenbedeckung zentral. |
| Pflege | Nur punktuelle Eingriffe zur Förderung von Struktur und Mischung; bei wichtiger Steinschlagfunktion hohe Stammzahl anstreben. |
| Beschreibung | Wüchsige bis mässig wüchsige Buchenmischwälder mit Li, BAh, SAh und BUI. Säbelwuchs und Stammverletzungen weisen auf stetigen Steinschlag hin. |
| Höhenverbreitung | submontan, untermontan; 400-1000m |
| Relief |  |
| Hangneigung & Exposition |  |

| | | | | | | | | | | | | | | | | | | |
|--|--|--|---|----------------------------|---|---------------------------|---|----------------|---|----------------------------|---|------------------------------|---|--------------------------|---|--------------------------|---|--|
| Vegetation | SS: Artenreich, oft gut ausgebildet, oft viel Hasel und Schwarzer Holunder. KS: Artenreich, meist gut ausgebildet. Mit Herden von Bingelkraut und Zahnwurz, vereinzelt Hirschzunge. | | | | | | | | | | | | | | | | | |
| Zeigergruppen | <table border="1"> <tr> <td>E: Buchenwaldarten</td> <td>■</td> </tr> <tr> <td>F: Nährstoffzeiger, frisch</td> <td>■</td> </tr> <tr> <td>G: Nährstoffzeiger, tonig</td> <td>+</td> </tr> <tr> <td>I: Nässezeiger</td> <td>+</td> </tr> <tr> <td>K: Feuchtezeiger, basenarm</td> <td>+</td> </tr> <tr> <td>L: Montan-Zeiger (Bergstufe)</td> <td>□</td> </tr> <tr> <td>M: Basen- und Kalkzeiger</td> <td>■</td> </tr> <tr> <td>N: Arten auf Blockschutt</td> <td>□</td> </tr> </table> | E: Buchenwaldarten | ■ | F: Nährstoffzeiger, frisch | ■ | G: Nährstoffzeiger, tonig | + | I: Nässezeiger | + | K: Feuchtezeiger, basenarm | + | L: Montan-Zeiger (Bergstufe) | □ | M: Basen- und Kalkzeiger | ■ | N: Arten auf Blockschutt | □ | |
| E: Buchenwaldarten | ■ | | | | | | | | | | | | | | | | | |
| F: Nährstoffzeiger, frisch | ■ | | | | | | | | | | | | | | | | | |
| G: Nährstoffzeiger, tonig | + | | | | | | | | | | | | | | | | | |
| I: Nässezeiger | + | | | | | | | | | | | | | | | | | |
| K: Feuchtezeiger, basenarm | + | | | | | | | | | | | | | | | | | |
| L: Montan-Zeiger (Bergstufe) | □ | | | | | | | | | | | | | | | | | |
| M: Basen- und Kalkzeiger | ■ | | | | | | | | | | | | | | | | | |
| N: Arten auf Blockschutt | □ | | | | | | | | | | | | | | | | | |
| Boden | <table border="1"> <tr> <td>AH: Mineralerde-Durchmischungs-Horizont (biologisch)</td> <td>■</td> </tr> <tr> <td>BASEN: Kalk</td> <td>■</td> </tr> </table> | AH: Mineralerde-Durchmischungs-Horizont (biologisch) | ■ | BASEN: Kalk | ■ | | | | | | | | | | | | | |
| AH: Mineralerde-Durchmischungs-Horizont (biologisch) | ■ | | | | | | | | | | | | | | | | | |
| BASEN: Kalk | ■ | | | | | | | | | | | | | | | | | |