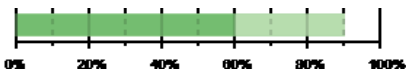
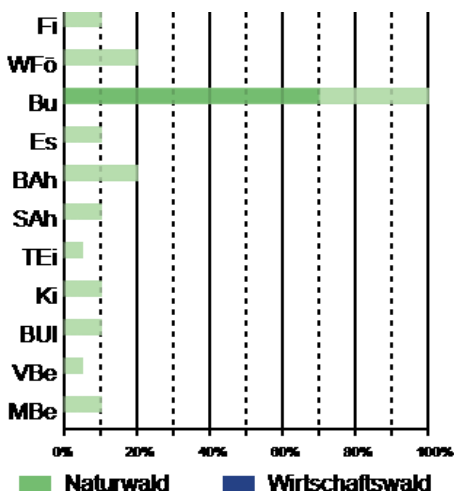
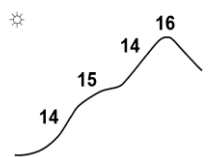


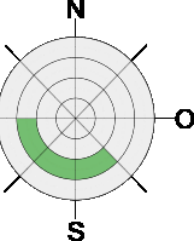
Waldbaukommentar Luzern

Standortstyp

[Link](#)

15 - Seggen-Buchenwald mit Bergsegge *Carici-Fagetum caricetosum montanae*

Laubholzanteil	
Bestockung	
Tannenanteil min (opt)	-
Vorwaldarten	-
Verdichtungsrisiko	geringes Verdichtungsrisiko (auch bei nassem Wetter nur unbedeutende Verdichtung der Böden)
Priorität	-
Eignung	PR: Nicht wüchsige Standorte mit knorrigen Stammformen, deshalb ohne Bedeutung. NG: Oft im Bereich von steileren Hängen; dort Erhaltung der Stabilität wichtig. NS: Grosse Bedeutung durch seltene Kalkstandorte.
Verjüngung und Entwicklung	In lichten Beständen für alle Baumarten meist problemlos.
Pflege	Höchstens punktuelle Eingriffe zu Gunsten von Naturschutzzielen, z.B. für erhöhten Lichteinfall.
Beschreibung	Lichte, schwach wüchsige Buchenwälder mit knorrigen Kronen und krummschaftigen Stämmen.
Höhenverbreitung	submontan, untermontan; 600-1100m
Relief	

Hangneigung & Exposition													
Vegetation	SS: Artenreich (Kalksträucher), mässig bis üppig ausgebildet. KS: Artenreich mit meist grasigem Aspekt, Berg-Segge, Schlawe Segge, Orchideen.												
Zeigergruppen	<table border="1" data-bbox="507 465 1120 808"> <tr> <td>C: Schwache Säurezeiger</td> <td>+</td> </tr> <tr> <td>E: Buchenwaldarten</td> <td><input type="checkbox"/></td> </tr> <tr> <td>F: Nährstoffzeiger, frisch</td> <td>+</td> </tr> <tr> <td>M: Basen- und Kalkzeiger</td> <td>■</td> </tr> <tr> <td>O: Basenzeiger wechselfeucht / wechsel trocken</td> <td>+</td> </tr> <tr> <td>P: Trockenheitszeiger</td> <td><input type="checkbox"/></td> </tr> </table>	C: Schwache Säurezeiger	+	E: Buchenwaldarten	<input type="checkbox"/>	F: Nährstoffzeiger, frisch	+	M: Basen- und Kalkzeiger	■	O: Basenzeiger wechselfeucht / wechsel trocken	+	P: Trockenheitszeiger	<input type="checkbox"/>
C: Schwache Säurezeiger	+												
E: Buchenwaldarten	<input type="checkbox"/>												
F: Nährstoffzeiger, frisch	+												
M: Basen- und Kalkzeiger	■												
O: Basenzeiger wechselfeucht / wechsel trocken	+												
P: Trockenheitszeiger	<input type="checkbox"/>												
Boden	<table border="1" data-bbox="507 835 1206 1059"> <tr> <td>L: Streuhorizont</td> <td><input type="checkbox"/></td> </tr> <tr> <td>F: Fermentations-Horizont</td> <td><input type="checkbox"/></td> </tr> <tr> <td>AH: Mineralerde-Durchmischungs-Horizont (biologisch)</td> <td>+</td> </tr> <tr> <td>BASEN: Kalk</td> <td><input type="checkbox"/></td> </tr> </table>	L: Streuhorizont	<input type="checkbox"/>	F: Fermentations-Horizont	<input type="checkbox"/>	AH: Mineralerde-Durchmischungs-Horizont (biologisch)	+	BASEN: Kalk	<input type="checkbox"/>				
L: Streuhorizont	<input type="checkbox"/>												
F: Fermentations-Horizont	<input type="checkbox"/>												
AH: Mineralerde-Durchmischungs-Horizont (biologisch)	+												
BASEN: Kalk	<input type="checkbox"/>												