


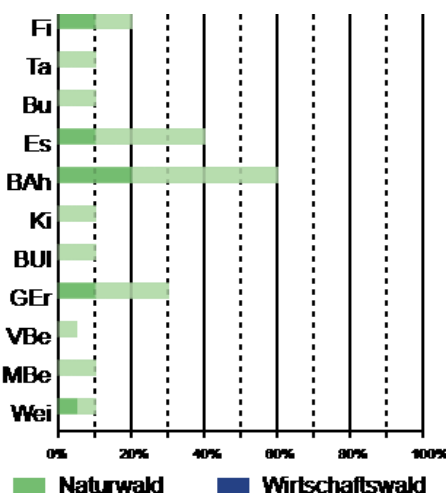
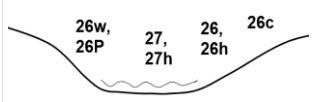
Waldbaukommentar Luzern

Standortstyp

Datum: 21.2.2022

[Link](#)

26P - Ahorn-Eschenwald, wechselfeuchte Ausb. tiefer Lagen *Aceri-Fraxinetum*, wechselfeuchte Ausb. tiefer Lagen

Laubholzanteil	
Bestockung	 <p>Legend: Naturwald (green), Wirtschaftswald (blue)</p>
Tannenanteil min (opt)	-
Vorwaldarten	-
Verdichtungsrisiko	hohes Verdichtungsrisiko (nach Niederschlägen über längere Zeit starke Verdichtung)
Priorität	-
Eignung	<p>PR: In der Regel kein Wirtschaftswald, da zu instabil; vereinzelt in grösseren, flachen Partien nutzbar.</p> <p>NG: Grösste Bedeutung, da oft in Bacheinhängen, oft rutschig!</p> <p>NS: Sehr bedeutend, da meist offene, wilde Strukturen, wechselfeucht und kalkreich.</p>
Verjüngung und Entwicklung	<p>N: In den lichten Beständen gute Verjüngung aller Baumarten. Aufwuchs erfolgt meist einzeln oder truppweise; für Schutzfunktion optimal. Einzel- bis Gruppenplenterung.</p> <p>U: Selten vorhanden; durch Lichtungshieb Vorverjüngung einleiten, falls notwendig. Aufwuchs kleinflächig rasch abdecken.</p>
Pflege	Punktueller Eingriffe mit Auflichtungen, um stabile Einzelbäume zu fördern. Auf tiefen Schlankheitsgrad, v.a. der Es, achten. In Bacheinhängen schwere Einzelbäume fällen. Mischungform: Einzel bis truppweise.
Beschreibung	Ziemlich wüchsige, lichte Laubmischwälder auf Rutschflächen und an Bacheinhängen, oft mit Wasseraustritten und Tuffbildungen. Unterwuchs artenreich, oft grasiger Aspekt. Boden mergelig, meist bewegt und wenig entwickelt, bei Regen bis in den Oberboden vernässt, zeitweise stark austrocknend.
Höhenverbreitung	untermontan; 700-1000m
Relief	

Hangneigung & Exposition																			
Vegetation	<p>E: Wald-Veilchen F: Berg-Goldnessel, Baumtropf H: Wald-Ziest J: Kohldistel K: Wald-Brustwurz M: Bingelkraut, Wald-Zwenke, Wolliger Schneeball, Seidelbast O: Schlawe Segge, Buntes Reitgras, Liguster, Berg-Flockenblume, Wald-Witwenblume</p>																		
Zeigergruppen	<table border="1" data-bbox="448 607 1066 1137"> <tr> <td>E: Buchenwaldarten</td> <td><input type="checkbox"/></td> </tr> <tr> <td>F: Nährstoffzeiger, frisch</td> <td><input type="checkbox"/></td> </tr> <tr> <td>H: Nährstoffzeiger, feucht</td> <td><input type="checkbox"/></td> </tr> <tr> <td>I: Nässezeiger</td> <td><input checked="" type="checkbox"/></td> </tr> <tr> <td>J: Hochstauden</td> <td><input checked="" type="checkbox"/></td> </tr> <tr> <td>K: Feuchtezeiger, basenarm</td> <td><input checked="" type="checkbox"/></td> </tr> <tr> <td>L: Montan-Zeiger (Bergstufe)</td> <td><input checked="" type="checkbox"/></td> </tr> <tr> <td>M: Basen- und Kalkzeiger</td> <td><input type="checkbox"/></td> </tr> <tr> <td>O: Basenzeiger wechselfeucht / wechselltrocken</td> <td><input checked="" type="checkbox"/></td> </tr> </table>	E: Buchenwaldarten	<input type="checkbox"/>	F: Nährstoffzeiger, frisch	<input type="checkbox"/>	H: Nährstoffzeiger, feucht	<input type="checkbox"/>	I: Nässezeiger	<input checked="" type="checkbox"/>	J: Hochstauden	<input checked="" type="checkbox"/>	K: Feuchtezeiger, basenarm	<input checked="" type="checkbox"/>	L: Montan-Zeiger (Bergstufe)	<input checked="" type="checkbox"/>	M: Basen- und Kalkzeiger	<input type="checkbox"/>	O: Basenzeiger wechselfeucht / wechselltrocken	<input checked="" type="checkbox"/>
E: Buchenwaldarten	<input type="checkbox"/>																		
F: Nährstoffzeiger, frisch	<input type="checkbox"/>																		
H: Nährstoffzeiger, feucht	<input type="checkbox"/>																		
I: Nässezeiger	<input checked="" type="checkbox"/>																		
J: Hochstauden	<input checked="" type="checkbox"/>																		
K: Feuchtezeiger, basenarm	<input checked="" type="checkbox"/>																		
L: Montan-Zeiger (Bergstufe)	<input checked="" type="checkbox"/>																		
M: Basen- und Kalkzeiger	<input type="checkbox"/>																		
O: Basenzeiger wechselfeucht / wechselltrocken	<input checked="" type="checkbox"/>																		
Boden	<table border="1" data-bbox="448 1151 1152 1332"> <tr> <td>AH: Mineralerde-Durchmischungs-Horizont (biologisch)</td> <td><input type="checkbox"/></td> </tr> <tr> <td>BASEN: Kalk</td> <td><input checked="" type="checkbox"/></td> </tr> <tr> <td>FEUCHTE: vergleht</td> <td><input checked="" type="checkbox"/></td> </tr> </table>	AH: Mineralerde-Durchmischungs-Horizont (biologisch)	<input type="checkbox"/>	BASEN: Kalk	<input checked="" type="checkbox"/>	FEUCHTE: vergleht	<input checked="" type="checkbox"/>												
AH: Mineralerde-Durchmischungs-Horizont (biologisch)	<input type="checkbox"/>																		
BASEN: Kalk	<input checked="" type="checkbox"/>																		
FEUCHTE: vergleht	<input checked="" type="checkbox"/>																		