


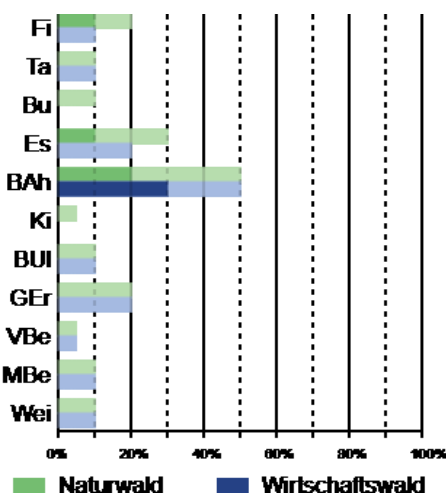
Waldbaukommentar Luzern

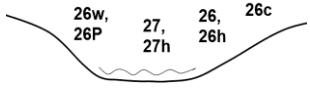
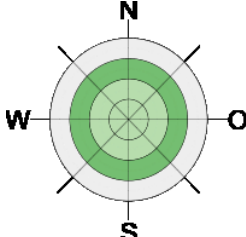
Standortstyp

Datum: 21.2.2022

[Link](#)

26w - Ahorn-Eschenwald mit Schläffer Segge *Aceri-Fraxinetum calamagrostietosum variae*

Laubholzanteil	
Bestockung	
Tannenanteil min (opt)	1/3 (1/2)
Vorwaldarten	-
Verdichtungsrisiko	sehr hohes Verdichtungsrisiko (meist starke Verdichtung, ausser in langen Trockenperioden)
Priorität	-
Eignung	PR: Meist kein Wirtschaftswald, da zu unstabil; vereinzelt in grösseren, flachen Partien nutzbar. NG: Grösste Bedeutung, da oft in Bacheinhängen, oft rutschig! NS: Sehr bedeutend, da meist offene, wilde Strukturen, wechselfeucht und kalkreich.
Verjüngung und Entwicklung	N: In den lichten Beständen gute Verjüngung aller Baumarten. Aufwuchs erfolgt meist einzeln oder truppweise; für Schutzfunktion optimal. Einzel- bis Gruppenplenterung. U: Selten vorhanden; durch Lichtungshieb Vorverjüngung einleiten, falls notwendig. Aufwuchs kleinflächig rasch abdecken.
Pflege	Punktuelle Eingriffe mit leichten Auflichtungen, um stabile Einzelbäume zu fördern. Auf tiefen Schlankheitsgrad achten. Schneedruckgefährdung bei Jungwaldflächen mit dicht stehenden und schlanken Es. In Bacheinhängen schwere Einzelbäume fällen. Mischungsform: Einzel bis truppweise
Beschreibung	Mässig wüchsige, lichte Laubmischwälder auf Rutschflächen und an Bacheinhängen, oft mit Wasseraustritten und Tuffbildungen. Unterwuchs artenreich, oft grasiger Aspekt. Boden mergelig, meist bewegt und wenig entwickelt, bei Regen bis in den Oberboden vernässt, zeitweise stark austrocknend.
Höhenverbreitung	obermontan; 900-1300m

Relief																			
Hangneigung & Exposition																			
Vegetation	<p>E: Wald-Veilchen F: Berg-Goldnessel H: Wald-Ziest, Wolliger Hahnenfuss J: Kohl-Distel K: Wald-Brustwurz M: Bindelkraut, Wald-Zwenke, Wolliger Schneeball, Seidelbast O: Buntes Reitgras, Berg-Flockenblume, Wald-Witwenblume, Alpenmasslieb</p>																		
Zeigergruppen	<table border="1" data-bbox="432 817 1050 1339"> <tr> <td>E: Buchenwaldarten</td> <td><input type="checkbox"/></td> </tr> <tr> <td>F: Nährstoffzeiger, frisch</td> <td><input type="checkbox"/></td> </tr> <tr> <td>H: Nährstoffzeiger, feucht</td> <td><input type="checkbox"/></td> </tr> <tr> <td>I: Nässezeiger</td> <td>+</td> </tr> <tr> <td>J: Hochstauden</td> <td><input type="checkbox"/></td> </tr> <tr> <td>K: Feuchtezeiger, basenarm</td> <td><input type="checkbox"/></td> </tr> <tr> <td>L: Montan-Zeiger (Bergstufe)</td> <td>+</td> </tr> <tr> <td>M: Basen- und Kalkzeiger</td> <td><input type="checkbox"/></td> </tr> <tr> <td>O: Basenzeiger wechselfeucht / wechselltrocken</td> <td>■</td> </tr> </table>	E: Buchenwaldarten	<input type="checkbox"/>	F: Nährstoffzeiger, frisch	<input type="checkbox"/>	H: Nährstoffzeiger, feucht	<input type="checkbox"/>	I: Nässezeiger	+	J: Hochstauden	<input type="checkbox"/>	K: Feuchtezeiger, basenarm	<input type="checkbox"/>	L: Montan-Zeiger (Bergstufe)	+	M: Basen- und Kalkzeiger	<input type="checkbox"/>	O: Basenzeiger wechselfeucht / wechselltrocken	■
E: Buchenwaldarten	<input type="checkbox"/>																		
F: Nährstoffzeiger, frisch	<input type="checkbox"/>																		
H: Nährstoffzeiger, feucht	<input type="checkbox"/>																		
I: Nässezeiger	+																		
J: Hochstauden	<input type="checkbox"/>																		
K: Feuchtezeiger, basenarm	<input type="checkbox"/>																		
L: Montan-Zeiger (Bergstufe)	+																		
M: Basen- und Kalkzeiger	<input type="checkbox"/>																		
O: Basenzeiger wechselfeucht / wechselltrocken	■																		
Boden	<table border="1" data-bbox="432 1361 1136 1534"> <tr> <td>AH: Mineralerde-Durchmischungs-Horizont (biologisch)</td> <td><input type="checkbox"/></td> </tr> <tr> <td>BASEN: Kalk</td> <td>■</td> </tr> <tr> <td>FEUCHTE: vergleht</td> <td>■</td> </tr> </table>	AH: Mineralerde-Durchmischungs-Horizont (biologisch)	<input type="checkbox"/>	BASEN: Kalk	■	FEUCHTE: vergleht	■												
AH: Mineralerde-Durchmischungs-Horizont (biologisch)	<input type="checkbox"/>																		
BASEN: Kalk	■																		
FEUCHTE: vergleht	■																		