
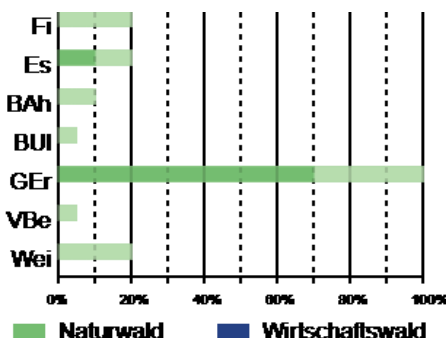
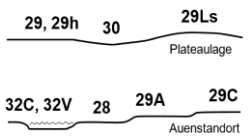
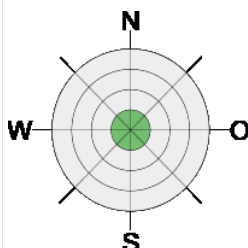


# Waldbaukommentar Luzern

## Standortstyp

[Link](#)

### 32C - Untermontaner Grauerlen-Auenwald *Calamagrostio-Alnetum incanae*

Laubholzanteil	
Bestockung	 <p>Legend: Naturwald (green), Wirtschaftswald (blue)</p>
Tannenanteil min (opt)	-
Vorwaldarten	-
Verdichtungsrisiko	mittleres Verdichtungsrisiko (nach Niederschlägen bedeutende Verdichtung möglich)
Priorität	hoch
Eignung	PR: Kein Wirtschaftswald. NG: Wird regelmässig von Hochwassern überflutet. NS: Interessanter Spezialstandort.
Verjüngung und Entwicklung	N: Je nach Hochwasserereignissen dynamische Wechsel in der Verjüngung.
Pflege	N: Nicht erforderlich.
Beschreibung	Mässig wüchsige, dicht aufwachsende Erlenwälder an häufig überschwemmten Bach- und Flussauen mit üppiger und hoher Krautschicht. Wenig entwickelte, schotterreiche Auenböden, die wegen des sehr raschen Abbaus nährstoff- und basenreich sind.
Höhenverbreitung	untermontan; 600-1000m
Relief	
Hangneigung & Exposition	
Vegetation	E: Waldmeister, Walderdbeere F: Weisse Pestwurz H: Rasen-Schmiele, Berg-Kerbel

	I: Rote Waldnelke, Sumpf-Dotterblume, Sumpf-Pippau J: Kohldistel K: Wald-Brustwurz M: Bingelkraut, Wald-Zwenke, Wolliger Schneeball O: Buntes Reitgras, Wald-Witwenblume																			
<b>Zeigergruppen</b>	<table border="1"> <tr> <td>E: Buchenwaldarten</td> <td><input type="checkbox"/></td> </tr> <tr> <td>F: Nährstoffzeiger, frisch</td> <td><input type="checkbox"/></td> </tr> <tr> <td>H: Nährstoffzeiger, feucht</td> <td><input type="checkbox"/></td> </tr> <tr> <td>I: Nässezeiger</td> <td>+</td> </tr> <tr> <td>J: Hochstauden</td> <td>+</td> </tr> <tr> <td>K: Feuchtezeiger, basenarm</td> <td><input type="checkbox"/></td> </tr> <tr> <td>M: Basen- und Kalkzeiger</td> <td><input type="checkbox"/></td> </tr> <tr> <td>O: Basenzeiger wechselfeucht / wechselfeucht</td> <td><input type="checkbox"/></td> </tr> <tr> <td>P: Trockenheitszeiger</td> <td>+</td> </tr> </table>	E: Buchenwaldarten	<input type="checkbox"/>	F: Nährstoffzeiger, frisch	<input type="checkbox"/>	H: Nährstoffzeiger, feucht	<input type="checkbox"/>	I: Nässezeiger	+	J: Hochstauden	+	K: Feuchtezeiger, basenarm	<input type="checkbox"/>	M: Basen- und Kalkzeiger	<input type="checkbox"/>	O: Basenzeiger wechselfeucht / wechselfeucht	<input type="checkbox"/>	P: Trockenheitszeiger	+	
E: Buchenwaldarten	<input type="checkbox"/>																			
F: Nährstoffzeiger, frisch	<input type="checkbox"/>																			
H: Nährstoffzeiger, feucht	<input type="checkbox"/>																			
I: Nässezeiger	+																			
J: Hochstauden	+																			
K: Feuchtezeiger, basenarm	<input type="checkbox"/>																			
M: Basen- und Kalkzeiger	<input type="checkbox"/>																			
O: Basenzeiger wechselfeucht / wechselfeucht	<input type="checkbox"/>																			
P: Trockenheitszeiger	+																			
<b>Boden</b>	<table border="1"> <tr> <td>AH: Mineralerde-Durchmischungs-Horizont (biologisch)</td> <td>+</td> </tr> <tr> <td>BASEN: Kalk</td> <td>■</td> </tr> <tr> <td>FEUCHTE: verglejt</td> <td>+</td> </tr> </table>	AH: Mineralerde-Durchmischungs-Horizont (biologisch)	+	BASEN: Kalk	■	FEUCHTE: verglejt	+													
AH: Mineralerde-Durchmischungs-Horizont (biologisch)	+																			
BASEN: Kalk	■																			
FEUCHTE: verglejt	+																			