
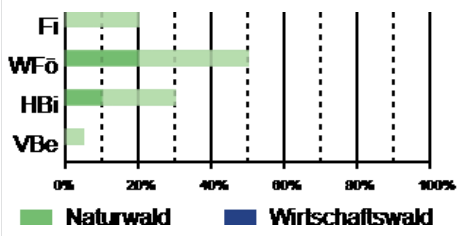

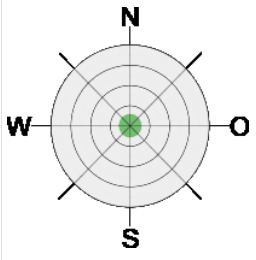


Waldbaukommentar Luzern

Standortstyp

[Link](#)

45 - Föhren-Birken-Bruchwald *Pino-Betuletum*

Laubholzanteil	
Bestockung	
Tannenanteil min (opt)	-
Vorwaldarten	-
Verdichtungsrisiko	nicht befahrbar (dauernd wassergesättigt)
Priorität	mittel
Eignung	PR: Ohne Bedeutung. NG: Bedeutung minim, da in ebenen Lagen; wenn entwässert, verstärkter Spitzenabfluss. NS: Ausserordentlich seltener Sonderstandort von höchstem Wert; oft Renaturierungen notwendig.
Verjüngung und Entwicklung	N: Verjüngung in lichten Beständen meist reichlich. U: Standorte meist entwässert, mit Fi-Pflanzungen, zudem oft abgetorft. Renaturierungen gemäss sorgfältigen Einzelprojekten.
Pflege	N: Kaum notwendig. U: Gemäss Einzelprojekten.
Beschreibung	Schwach wüchsige, lichte und lückige Föhren-Birkenbestände. Unterwuchs mit deckender Zwergstrauch- und Moosschicht.
Höhenverbreitung	submontan, untermontan; 400-900m
Relief	
Hangneigung & Exposition	
Vegetation	KS: Rauschbeere, Pfeifengras, Scheidiges Wollgras. MS: üppig, mit Torfmoos, Gemeinem Frauenhaar.
Zeigergruppen	A: Starke Säurezeiger, feucht-nass ■

	B: Starke Säurezeiger, frisch / trocken	■
	C: Schwache Säurezeiger	□
Boden	L: Streuhorizont	□
	F: Fermentations-Horizont	□
	H: Humus-Horizont	■
	AHH: Mineralerde-Durchmischungs-Horizont (mechanisch)	■
	FEUCHTE: vergleyt	■