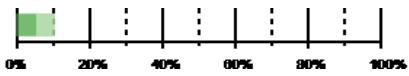
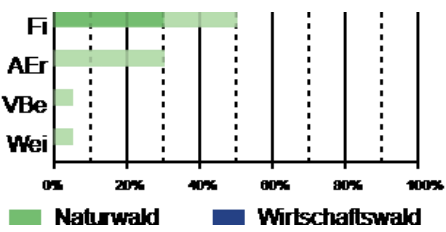
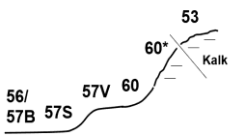


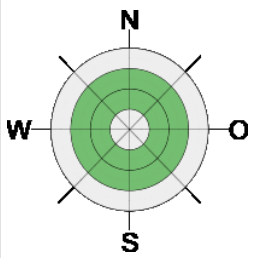
Waldbaukommentar Luzern

Standortstyp

[Link](#)

60 - Typischer Hochstauden-Fichtenwald *Adenostylo-Piceetum typicum*

Laubholzanteil	
Bestockung	
Tannenanteil min (opt)	-
Vorwaldarten	-
Verdichtungsrisiko	sehr hohes Verdichtungsrisiko (meist starke Verdichtung, ausser in langen Trockenperioden)
Priorität	-
Eignung	PR: Kein Wirtschaftswald, da Wuchskraft gering, Bestand locker, Befahren nicht möglich. NG: Nasser, ruschanfälliger Standort. Grösstmögliche Bestockung anstreben, auch mit VBe und AE. NS: Durch offenen Charakter und ausgeprägte Nassstandorte bedeutend.
Verjüngung und Entwicklung	Nur im Trauf von Altbäumen und auf Moderholz. Einzel- bis Gruppenplenterung.
Pflege	N: Kaum notwendig; vereinzelte Eingriffe zur Förderung standfester Einzelbäume und der Rottenstruktur. Schutzwald: Punktuelle Eingriffe bei Bedarf; Stabilität und grösstmögliche Bestockung als Hauptziele. U: Stabile Rotten und Einzelbäume stärken; Einwuchs von VBe und AE fördern.
Beschreibung	Lockere bis aufgelöste, mässig wüchsige Fichtenbestände. Die Lücken werden von üppigen Hochstaudenfluren und Seggenbeständen aufgebaut. Boden vergleht, aktiv.
Höhenverbreitung	hochmontan, subalpin; 1400-1700m
Relief	

Hangneigung & Exposition																	
Vegetation	<p>SS: AE, VBe, Roter Holunder, Alpen-Hagrose, Alpen-Geissblatt. KS: Meist vielfältig, üppig: Grauer Alpendost, Alpen-Milchlattich, Aronstabblättriger Ampfer, Zweiblütiges Veilchen, Gelber Eisenhut, Germer.</p>																
Zeigergruppen	<table border="1" data-bbox="464 495 852 954"> <tr> <td>C: Schwache Säurezeiger</td> <td>+</td> </tr> <tr> <td>E: Buchenwaldarten</td> <td>■</td> </tr> <tr> <td>F: Nährstoffzeiger, frisch</td> <td>■</td> </tr> <tr> <td>H: Nährstoffzeiger, feucht</td> <td>□</td> </tr> <tr> <td>I: Nässezeiger</td> <td>■</td> </tr> <tr> <td>J: Hochstauden</td> <td>■</td> </tr> <tr> <td>K: Feuchtezeiger, basenarm</td> <td>+</td> </tr> <tr> <td>L: Montan-Zeiger (Bergstufe)</td> <td>+</td> </tr> </table>	C: Schwache Säurezeiger	+	E: Buchenwaldarten	■	F: Nährstoffzeiger, frisch	■	H: Nährstoffzeiger, feucht	□	I: Nässezeiger	■	J: Hochstauden	■	K: Feuchtezeiger, basenarm	+	L: Montan-Zeiger (Bergstufe)	+
C: Schwache Säurezeiger	+																
E: Buchenwaldarten	■																
F: Nährstoffzeiger, frisch	■																
H: Nährstoffzeiger, feucht	□																
I: Nässezeiger	■																
J: Hochstauden	■																
K: Feuchtezeiger, basenarm	+																
L: Montan-Zeiger (Bergstufe)	+																
Boden	<table border="1" data-bbox="464 981 1161 1151"> <tr> <td>AH: Mineralerde-Durchmischungs-Horizont (biologisch)</td> <td>■</td> </tr> <tr> <td>BASEN: Kalk</td> <td>+</td> </tr> <tr> <td>FEUCHTE: vergleyt</td> <td>■</td> </tr> </table>	AH: Mineralerde-Durchmischungs-Horizont (biologisch)	■	BASEN: Kalk	+	FEUCHTE: vergleyt	■										
AH: Mineralerde-Durchmischungs-Horizont (biologisch)	■																
BASEN: Kalk	+																
FEUCHTE: vergleyt	■																