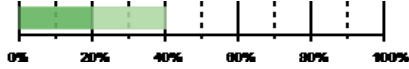
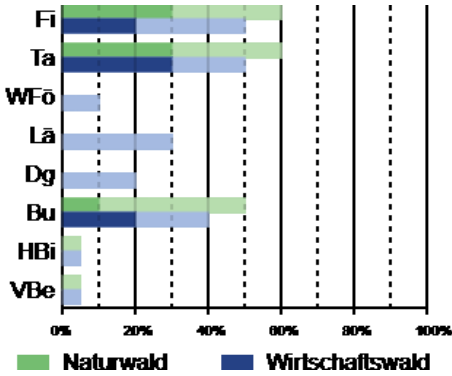
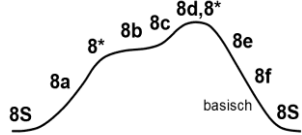


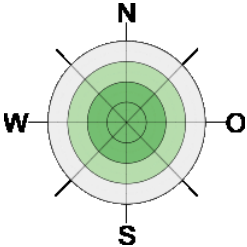
Waldbaukommentar Luzern

Standortstyp

[Link](#)

8* - Waldhirsen-Buchenwald mit Rippenfarn *Milium-Fagetum blechnetosum*

Laubholzanteil	
Bestockung	
Tannenanteil min (opt)	1/2 (2/3)
Vorwaldarten	HBi, VBe, ZPa
Verdichtungsrisiko	hohes Verdichtungsrisiko (nach Niederschlägen über längere Zeit starke Verdichtung)
Priorität	-
Eignung	PR: Wuchskraft mässig, wenig vielseitig; sehr gute Qualität von Ta und Fi NG: Ausgezeichnete Schutzwirkung, da sehr stabile Standorte. NS: Wenig Besonderheiten; oft schöne Heidelbeer- und Moosbestände.
Verjüngung und Entwicklung	N: Hauptbaumarten unter Schirm, im Lichtschacht und Seitenlicht. Verjüngung fördern durch schwache Lichtungshiebe und kleinflächige Eingriffe zur Schaffung von Seitenlicht und Lichtschächten. Einzel- bis Gruppenplenterung. U: Überführung in Plenterstruktur ist zentral: Früh punktuelle Vorverjüngung auf ganzer Fläche einleiten. Einzelbäume mit grösster Lebenserwartung stehen lassen.
Pflege	N: Schlagpflege genügt i.d.R. Mischungsform: einzeln bis truppweise. U: Punktuelle Eingriffe zur Förderung der Plenterstruktur
Beschreibung	Ziemlich wüchsige Buchenmischwälder mit starkem Nadelholzanteil, vorwiegend auf flachen Hängen, Plateaus und Kuppen. Deutlich nährstoffärmer und saurer als 8a; moos- und heidelbeerreicher Unterwuchs und deutliche Moderauflage. Oft Brombeere dominant.
Höhenverbreitung	untermontan; 600-1000m
Relief	

Hangneigung & Exposition									
Vegetation	C: Rippenfarn (ab und zu), Breiter Wurmfarne, Heidelbeere, Gabelzahnmoos, Wald-Frauenhaar, Tamariskenmoos, Wald-Hainsimse								
Zeigergruppen	<table border="1" data-bbox="432 461 823 580"> <tr> <td>C: Schwache Säurezeiger</td> <td>■</td> </tr> <tr> <td>L: Montan-Zeiger (Bergstufe)</td> <td>+</td> </tr> </table>	C: Schwache Säurezeiger	■	L: Montan-Zeiger (Bergstufe)	+				
C: Schwache Säurezeiger	■								
L: Montan-Zeiger (Bergstufe)	+								
Boden	<table border="1" data-bbox="432 602 1177 831"> <tr> <td>L: Streuhorizont</td> <td>■</td> </tr> <tr> <td>F: Fermentations-Horizont</td> <td>■</td> </tr> <tr> <td>AHH: Mineralerde-Durchmischungs-Horizont (mechanisch)</td> <td>■</td> </tr> <tr> <td>FEUCHTE: verglejt</td> <td>+</td> </tr> </table>	L: Streuhorizont	■	F: Fermentations-Horizont	■	AHH: Mineralerde-Durchmischungs-Horizont (mechanisch)	■	FEUCHTE: verglejt	+
L: Streuhorizont	■								
F: Fermentations-Horizont	■								
AHH: Mineralerde-Durchmischungs-Horizont (mechanisch)	■								
FEUCHTE: verglejt	+								