
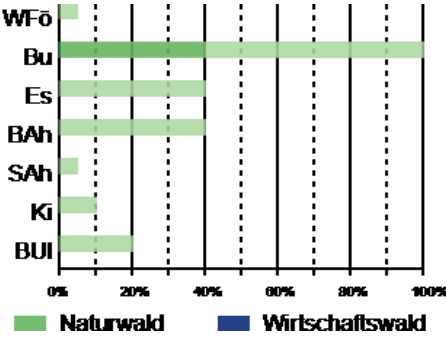
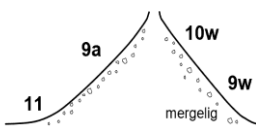


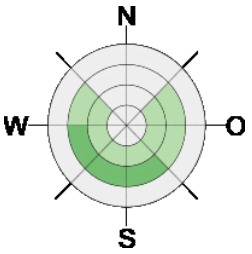
# Waldbaukommentar Luzern

## Standortstyp

[Link](#)

### 9w - Wechselfeuchter Lungenkraut-Buchenwald *Pulmonario-Fagetum caricetosum flacca*

Laubholzanteil	
Bestockung	
Tannenanteil min (opt)	-
Vorwaldarten	-
Verdichtungsrisiko	hohes Verdichtungsrisiko (nach Niederschlägen über längere Zeit starke Verdichtung)
Priorität	-
Eignung	PR: Produktiver Standort mit grossem Spektrum an Baumarten, Stammform oft mässig. NG: Erhöhte Gefährdung, wenn in Bacheinhängen (im Mittelland häufig). NS: Reichhaltig und wertvoll, da meist in wilden Tobeln und an Hängen.
Verjüngung und Entwicklung	N: Bu unter Schirm; Mischbaumarten unter lockerem Schirm und in Lücken. Mischbaumarten empfohlen; Förderung mit flächigen Verjüngungshieben bis Gruppengrösse; Ausrichtung der Hiebsränder zur Förderung der Baumartenvielfalt variieren. Femelschlag. U: Meist naturnahe Bestände.
Pflege	Bei Edellaubhölzern Mischungsregulierung ab Ende Jungwuchs, bei reiner Bu ab Ende Dichtung, Durchforstung bis BH 2, grosse Kronen ausbilden. Mischungsform: Es und BAh trupp- bis gruppenweise, Ki und BUI einzeln.
Beschreibung	Wüchsige, edellaubreiche Hallen-Buchenwälder, über kalkreichem Untergrund; im Gebiet meist in steiler Lage, deshalb Mischbaumarten häufig. Oft mit Bingelkraut-Teppich. Boden aktiv, nährstoff- und basenreich, Kalk bis in den Oberboden, mergelig und wechselfeucht.
Höhenverbreitung	submontan; 500-800m
Relief	

<b>Hangneigung &amp; Exposition</b>															
<b>Vegetation</b>	<p>E: Waldmeister, Wald-Veilchen, Busch-Windröschen  F: Berg-Goldnessel, Wald-Segge  M: Bingelkraut, Weissdorn, Wolliger und Gem. Schneeball, Gewöhl. Seidelbast, Gewöhl. Schmerwurz, Süsse Wolfsmilch  O: Schlawe Segge</p>														
<b>Zeigergruppen</b>	<table border="1" data-bbox="451 584 1066 987"> <tr> <td>E: Buchenwaldarten</td> <td><input type="checkbox"/></td> </tr> <tr> <td>F: Nährstoffzeiger, frisch</td> <td><input type="checkbox"/></td> </tr> <tr> <td>G: Nährstoffzeiger, tonig</td> <td>+</td> </tr> <tr> <td>H: Nährstoffzeiger, feucht</td> <td>+</td> </tr> <tr> <td>K: Feuchtezeiger, basenarm</td> <td>+</td> </tr> <tr> <td>M: Basen- und Kalkzeiger</td> <td>■</td> </tr> <tr> <td>O: Basenzeiger wechselfeucht / wechselltrocken</td> <td>■</td> </tr> </table>	E: Buchenwaldarten	<input type="checkbox"/>	F: Nährstoffzeiger, frisch	<input type="checkbox"/>	G: Nährstoffzeiger, tonig	+	H: Nährstoffzeiger, feucht	+	K: Feuchtezeiger, basenarm	+	M: Basen- und Kalkzeiger	■	O: Basenzeiger wechselfeucht / wechselltrocken	■
E: Buchenwaldarten	<input type="checkbox"/>														
F: Nährstoffzeiger, frisch	<input type="checkbox"/>														
G: Nährstoffzeiger, tonig	+														
H: Nährstoffzeiger, feucht	+														
K: Feuchtezeiger, basenarm	+														
M: Basen- und Kalkzeiger	■														
O: Basenzeiger wechselfeucht / wechselltrocken	■														
<b>Boden</b>	<table border="1" data-bbox="451 1014 1153 1182"> <tr> <td>AH: Mineralerde-Durchmischungs-Horizont (biologisch)</td> <td><input type="checkbox"/></td> </tr> <tr> <td>BASEN: Kalk</td> <td>■</td> </tr> <tr> <td>FEUCHTE: vergleyt</td> <td>+</td> </tr> </table>	AH: Mineralerde-Durchmischungs-Horizont (biologisch)	<input type="checkbox"/>	BASEN: Kalk	■	FEUCHTE: vergleyt	+								
AH: Mineralerde-Durchmischungs-Horizont (biologisch)	<input type="checkbox"/>														
BASEN: Kalk	■														
FEUCHTE: vergleyt	+														