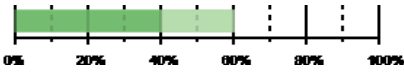
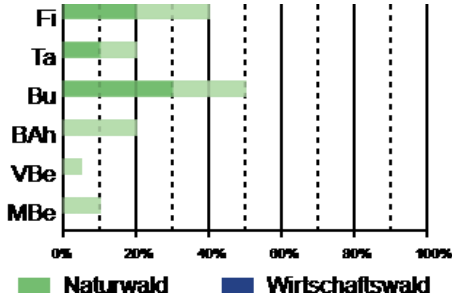
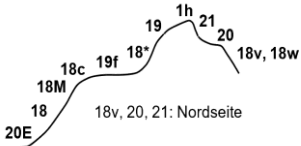


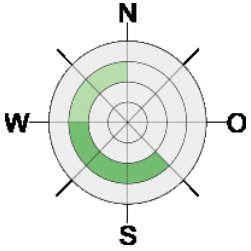
# Waldbaukommentar Luzern

## Standortstyp

[Link](#)

### 18\* - Karbonat-Tannen-Buchenwald mit Weisssegge *Adenostylo glabrae-Abieti-Fagetum caricetosum albae*

Laubholzanteil	
Bestockung	
Tannenanteil min (opt)	1/3 (1/3)
Vorwaldarten	HBi, RHoI
Verdichtungsrisiko	geringes Verdichtungsrisiko (auch bei nassem Wetter nur unbedeutende Verdichtung der Böden)
Priorität	-
Eignung	PR: Mässig wüchsiger Standort mit grossem Baumartenspektrum. NG: In steilen Lagen etwas rutschgefährdet, da labile Oberfläche. NS: Erhöhte Bedeutung, v. a. wenn kalkreich.
Verjüngung und Entwicklung	N: Bu und Ta unter Schirm, Übrige in Lücken und im Seitenlicht. Durch kleinflächige Auflichtungen und das Schaffen von Seitenlicht wird meist reiche Ansamung gefördert; für Lichtbaumarten Verjüngungshiebe bis Gruppengrösse; in steilen Lagen kleinflächiger. Gruppenplenterung bis kleinflächiger Femelschlag. U: Oft vorhandene Ansamung durch Verjüngungshiebe begünstigen. Kleinflächig vorgehen, nur in Ausnahmen mehr als Truppgrösse.
Pflege	N: Bei Femelschlag: Mischungsregulierung ab Dickung, mehrmals Durchforstung bis BH 1. Auf starke Kronenausbildung achten. Pflege lohnend. Bei Plenterung nur Schlagpflege nötig. Mischungsform: Einzel bis gruppenweise. U: Punktuelle Eingriffe zur Förderung einer kleinflächig stufigen Struktur.
Beschreibung	Recht wüchsige Mischbestände von Bu, Ta und Fi an vorwiegend steilen, besonnten Hängen, oft Beimischung von BAh. Unterwuchs von Binkelkraut dominiert. Boden basen- und nährstoffreicher als 18, meist kalkhaltig.
Höhenverbreitung	obermontan; 1000-1400m
Relief	

<b>Hangneigung &amp; Exposition</b>													
<b>Vegetation</b>	<p>E: Ährige Rapunzel, Breitblättriger Ehrenpreis, Sanikel  F: Wald-Segge, Weisse Pestwurz  L: Schwarzes Geissblatt, Alpen-Hagrose, Gelappter Schildfarn  M: Bingelkraut, Wald-Zwenke, Dunkelrote Sumpfwurz  O: Buntes Reitgras, Berg-Flockenblume, Dreiblatt-Baldrian  P: Blaugras, Weisse Segge</p>												
<b>Zeigergruppen</b>	<table border="1" data-bbox="443 611 1059 960"> <tr> <td>E: Buchenwaldarten</td> <td><input type="checkbox"/></td> </tr> <tr> <td>F: Nährstoffzeiger, frisch</td> <td><input type="checkbox"/></td> </tr> <tr> <td>L: Montan-Zeiger (Bergstufe)</td> <td><input type="checkbox"/></td> </tr> <tr> <td>M: Basen- und Kalkzeiger</td> <td><input type="checkbox"/></td> </tr> <tr> <td>O: Basenzeiger wechselfeucht / wechsel trocken</td> <td><input type="checkbox"/></td> </tr> <tr> <td>P: Trockenheitszeiger</td> <td><input type="checkbox"/></td> </tr> </table>	E: Buchenwaldarten	<input type="checkbox"/>	F: Nährstoffzeiger, frisch	<input type="checkbox"/>	L: Montan-Zeiger (Bergstufe)	<input type="checkbox"/>	M: Basen- und Kalkzeiger	<input type="checkbox"/>	O: Basenzeiger wechselfeucht / wechsel trocken	<input type="checkbox"/>	P: Trockenheitszeiger	<input type="checkbox"/>
E: Buchenwaldarten	<input type="checkbox"/>												
F: Nährstoffzeiger, frisch	<input type="checkbox"/>												
L: Montan-Zeiger (Bergstufe)	<input type="checkbox"/>												
M: Basen- und Kalkzeiger	<input type="checkbox"/>												
O: Basenzeiger wechselfeucht / wechsel trocken	<input type="checkbox"/>												
P: Trockenheitszeiger	<input type="checkbox"/>												
<b>Boden</b>	<table border="1" data-bbox="443 983 1145 1155"> <tr> <td>L: Streuhorizont</td> <td>+</td> </tr> <tr> <td>AH: Mineralerde-Durchmischungs-Horizont (biologisch)</td> <td><input type="checkbox"/></td> </tr> <tr> <td>BASEN: Kalk</td> <td>■</td> </tr> </table>	L: Streuhorizont	+	AH: Mineralerde-Durchmischungs-Horizont (biologisch)	<input type="checkbox"/>	BASEN: Kalk	■						
L: Streuhorizont	+												
AH: Mineralerde-Durchmischungs-Horizont (biologisch)	<input type="checkbox"/>												
BASEN: Kalk	■												