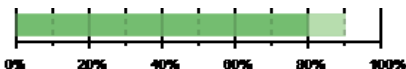
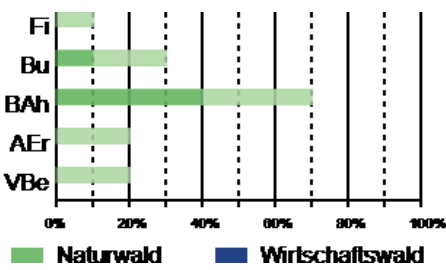
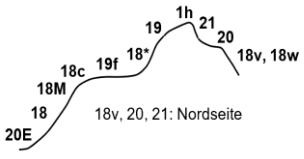
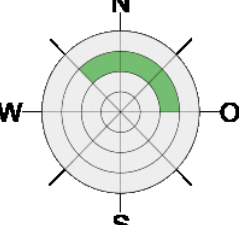


Waldbaukommentar Luzern

Standortstyp

[Link](#)

21 - Ahorn-Buchenwald *Aceri-Fagetum*

Laubholzanteil	
Bestockung	
Tannenanteil min (opt)	-
Vorwaldarten	-
Verdichtungsrisiko	mittleres Verdichtungsrisiko (nach Niederschlägen bedeutende Verdichtung möglich)
Priorität	mässig
Eignung	<p>PR: Wenig produktiver Standort, aber mit ungünstiger, schneereicher Lage; kein Wirtschaftswald.</p> <p>NG: Erhöhte Bedeutung; Dauerbestockung und eine grosse Standfestigkeit der Bäume haben oberste Priorität.</p> <p>NS: Feuchte und üppige Hochstauden.</p>
Verjüngung und Entwicklung	<p>Starkes Vorkommen von Hochstauden und Farnen kann die Verjüngung hemmen. Verjüngung einleiten und fördern durch Schaffung von kleinen Lücken oder Seitenlicht (Schlitze) an verjüngungsgünstigen Stellen (trockene, warme oder erhöhte Stellen, Moderholz).</p> <p>Einzel- bis Gruppenplenterung.</p>
Pflege	<p>Kann sich auf Schlagpflege beschränken; wo nötig BAh im Jungwuchs herauspflegen.</p> <p>Mischungsform: Einzel bis truppweise.</p>
Beschreibung	<p>Schwach wüchsig, Bestand aufgelichtet mit sehr kurzen BAh und Bu sowie vereinzelt Fi.</p> <p>Sonderstandort mit sehr langer Schneebedeckung, direkt unterhalb Kammlagen.</p>
Höhenverbreitung	obermontan, hochmontan; 1200-1500m
Relief	
Hangneigung & Exposition	

Vegetation	C: Breiter Wurmfarne E: Echter Wurmfarne, Wald-Veilchen F: Weiße Pestwurz, Wald-Segge, Gew. Schlüsselblume J: Grauer Alpendost, Rundblättriger Steinbrech, Alpen-Milchlattich, Zweiblütiges Veilchen K: Welliges Sternmoos, Wald-Schachtelhalm L: Gelappter Schildfarne, Haargerste, Schwarzes Geissblatt																	
Zeigergruppen	<table border="1"> <tr> <td data-bbox="437 344 1015 398">E: Buchenwaldarten</td> <td data-bbox="1019 344 1046 398">■</td> </tr> <tr> <td data-bbox="437 405 1015 459">F: Nährstoffzeiger, frisch</td> <td data-bbox="1019 405 1046 459">■</td> </tr> <tr> <td data-bbox="437 465 1015 519">H: Nährstoffzeiger, feucht</td> <td data-bbox="1019 465 1046 519">□</td> </tr> <tr> <td data-bbox="437 526 1015 580">I: Nässezeiger</td> <td data-bbox="1019 526 1046 580">□</td> </tr> <tr> <td data-bbox="437 586 1015 640">J: Hochstauden</td> <td data-bbox="1019 586 1046 640">■</td> </tr> <tr> <td data-bbox="437 647 1015 701">K: Feuchtezeiger, basenarm</td> <td data-bbox="1019 647 1046 701">□</td> </tr> <tr> <td data-bbox="437 707 1015 761">L: Montan-Zeiger (Bergstufe)</td> <td data-bbox="1019 707 1046 761">□</td> </tr> <tr> <td data-bbox="437 768 1015 822">O: Basenzeiger wechselfeucht / wechsell trocken</td> <td data-bbox="1019 768 1046 822">+</td> </tr> </table>		E: Buchenwaldarten	■	F: Nährstoffzeiger, frisch	■	H: Nährstoffzeiger, feucht	□	I: Nässezeiger	□	J: Hochstauden	■	K: Feuchtezeiger, basenarm	□	L: Montan-Zeiger (Bergstufe)	□	O: Basenzeiger wechselfeucht / wechsell trocken	+
E: Buchenwaldarten	■																	
F: Nährstoffzeiger, frisch	■																	
H: Nährstoffzeiger, feucht	□																	
I: Nässezeiger	□																	
J: Hochstauden	■																	
K: Feuchtezeiger, basenarm	□																	
L: Montan-Zeiger (Bergstufe)	□																	
O: Basenzeiger wechselfeucht / wechsell trocken	+																	
Boden	<table border="1"> <tr> <td data-bbox="437 833 1102 887">AH: Mineralerde-Durchmischungs-Horizont (biologisch)</td> <td data-bbox="1107 833 1134 887">■</td> </tr> <tr> <td data-bbox="437 893 1102 947">BASEN: Kalk</td> <td data-bbox="1107 893 1134 947">□</td> </tr> <tr> <td data-bbox="437 954 1102 1008">FEUCHTE: vergleyt</td> <td data-bbox="1107 954 1134 1008">□</td> </tr> </table>		AH: Mineralerde-Durchmischungs-Horizont (biologisch)	■	BASEN: Kalk	□	FEUCHTE: vergleyt	□										
AH: Mineralerde-Durchmischungs-Horizont (biologisch)	■																	
BASEN: Kalk	□																	
FEUCHTE: vergleyt	□																	